



COMUNE
DI
SAN CASCIANO
IN VAL DI PESA
Provincia di Firenze



Tav. 5e

REGOLAMENTO URBANISTICO

Località
Montefiridolfi

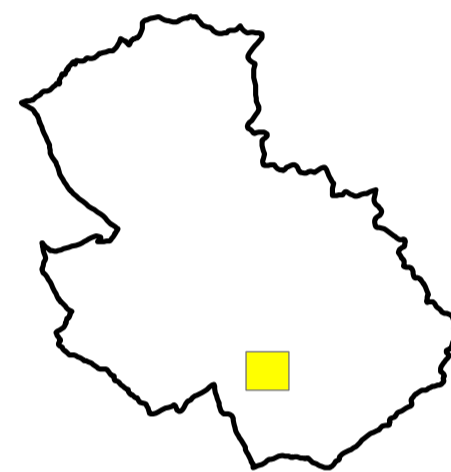
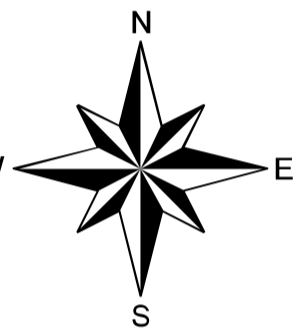
Indagini geologico - tecniche

Carta della pericolosità sismica

Settembre 2011

Scala: 1:2.000


Quadro d'unione w




Studio Geologico Dott. Geol. Alessandro Murratzu
Via Silvio Pellico, 14/16
Certaldo (FI) - Tel. 0571/651312


Legenda

 **S4** Pericolosità sismica molto elevata

 **S3** Pericolosità sismica elevata

 **S2** Pericolosità sismica media

 **S1** Pericolosità sismica bassa

 Comparti e/o previsioni urbanistiche con singole schede di fattibilità

